

## Wandern ohne Gepäck

### Rundwanderwege Lennestadt & Kirchhundem

Gleich drei Naturparks grenzen in der Ferienregion Lennestadt & Kirchhundem aneinander: Rothaargebirge (bekannt durch den Rothaarsteig), Ebbegebirge und Homert. So ist die Region ideal für Sie, wenn Sie mal so richtig in würziger Waldluft wandern möchten.

Der Lennestädter und Kirchhundemer Rundwanderweg ist optimal gekennzeichnet und führt auf romantischen Strecken zu den schönsten Zielen in Tälern und auf Höhen. Die Rundwanderwege mit einer Länge von 72 bzw. rd. 87 km sind abwechslungsreiche Mittelgebirgswanderwege in Höhenlagen zwischen 240 m und 700 m über NN und auch für ungeübte Wanderer problemlos zu bewältigen.

#### Leistungen

- 4 Tagesetappen mit insg. 72 - 87 km
- Begrüßung und Einweisung
- 3 ÜF im DZ DU/WC in vers. Häusern
- 3 Lunchpakete, Gepäcktransfer
- Wanderkarte und Wandernadel
- Hotelunterkunft möglich/EZ-Zuschlag

#### Preise / Termine

pro Person..... ab 103,00 EUR

Buchbar: ganzjährig bei tägl. Beginn.

#### Veranstalter:

Tourist-Information Lennestadt & Kirchhundem, Hundemstr. 18, 57638 Lennestadt, Tel.: 02723-6867-80  
info@lennestadt-kirchhundem.de



Kirchhundem, als Teil der Urlaubsregion Lennestadt & Kirchhundem, liegt mitten am Rothaarsteig und ist ein ideales Wanderparadies. Die Landschaft, die zu den schönsten des südlichen Sauerlandes gerechnet wird, lockt mit traumhaftem Panorama, endlosen Horizonten, wilden Wiesen, bewaldeten Hügeln und Bergen.

Erkunden und entdecken Sie diese natürliche Vielfalt beim Wandern auf dem **K**-Weg - dem Kirchhundemer Rundwanderweg. Auf einer Länge von rd. 72 km führt der Weg in landschaftlich besonders reizvolle Bereiche der Urlaubsregion, bietet nette „Abstiege“ in die gemütlichen Dörfer der Gemeinde und gewährt vielfältige Einblicke in die Natur.

Der **K**-Weg ist ein abwechslungsreicher Mittelgebirgswanderweg in Höhenlagen zwischen 300 m ü. NN und 700 m ü. NN und verläuft überwiegend auf gut befestigten Wegen mit z.T. mittleren Steigungen.

Die gute Wegezeichnung - ein **K** im weißen Kreis - wird vom Sauerländischen Gebirgsverein (SGV) unterhalten und regelmäßig erneuert.

Das Tragen eines leichten Wanderschuhes wird - neben wandergerechter Kleidung - empfohlen.

Direkt am Rundwanderweg liegen mehrere Wanderparkplätze und bieten die Möglichkeit, die Wanderstrecke individuell zu gestalten.

Als Kartengrundlage für die Planung Ihrer Wandertour und zur Orientierung vor Ort, empfehlen wir die Wanderkarte Lennestadt-Kirchhundem, im Maßstab 1:25.000, die bei der Tourist-Information Lennestadt & Kirchhundem und im Buchhandel erhältlich ist.

Als besonderen Service bieten wir Ihnen die GPS-Daten des **K**-Weges zum Download im Internet an. Damit können Sie Ihre Wanderung noch besser vorbereiten. Sie finden diese Daten unter:

[www.lennestadt-kirchhundem.de](http://www.lennestadt-kirchhundem.de)

Herausgeber:  
Tourist-Information  
Lennestadt & Kirchhundem  
Hundemstr. 18  
57638 Lennestadt  
Tel.: 02723-6867-80  
Fax: 02723-6867-81  
info@lennestadt-kirchhundem.de  
www.lennestadt-kirchhundem.de  
Für eventuelle Fehler wird keine Haftung übernommen.



## Der Rundwanderweg Kirchhundem

72 km Wandern mitten am Rothaarsteig



Rundwandern in  
Lennestadt & Kirchhundem

Liebe Wanderer,  
mit diesem kleinen Wanderplan möchten wir Ihnen die Vorbereitung erlebnisreicher Wanderungen in unserer Urlaubsregion Lennestadt & Kirchhundem erleichtern. Gerne unterstützen wir Sie auch bei den weiteren Planungen und suchen die passenden Unterkünfte für Sie. Wir freuen uns auf Ihren Besuch:


Ihre Tourist-Information Lennestadt & Kirchhundem





Der **K** -Weg

Folgende 4 Etappen haben wir für Sie als Anregung ausgewählt:


**Etappe Altenhundem - Rahrbach (ca. 22 km)**

Sie beginnen Ihre Wanderung an der Tourist-Information am Bahnhof in Lennestadt-Altenhundem und gehen zunächst zur Kirche. Über die Pfarrgasse, den Piepersweg, Zur Töte und den Neuen Waldweg erreichen Sie den K-Weg, dem Sie nach rechts Richtung "Hohe Bracht" folgen (ca. 580 m ü. NN, Parkplatz, Restaurant, Aussichtsturm). Der Aussichtsturm Hohe Bracht ist das Wahrzeichen des Kreises Olpe. Sie wandern nun über das "Benolper Kreuz" (Parkplatz, Schutzhütte) und die Einsiedelei (Parkplatz, Schutzhütte) - auf diesem Abschnitt wandern Sie übrigens auf dem "Wanderweg der deutschen Einheit"- bis zum Fahlscheid (Wintersportgebiet, Einkehrmöglichkeit) = 10 km. Nach dem Überqueren der Straße führt Sie der K-Weg weiter vorbei an "Sankt Hubertus", über Krähenberg (551 m ü. NN) bis zum Graevenstein (Parkplatz, Bushaltestelle, Schutzhütte, Windkraftrad "Ewiger Fuhrmann") = ca. 4 km. Nach Überschreiten der Straße geht es leicht steigend weiter, bitte auf das Wanderzeichen achten (der Weg folgt nicht immer dem Wirtschaftsweg!). Kurz vor der "Rahrbacher Höhe" biegen Sie links auf den Wanderweg  Richtung Rahrbach, dem Etappenziel, ab (Einkehr- und Übernachtungsmöglichkeit).

**Etappe Rahrbach - Heinsberg (ca. 19 km)**

Von Rahrbach führt Sie wieder der Wanderweg  zum K-Weg, dem Sie in östliche Richtung bis zur "Rahrbacher Höhe" folgen. Nach dem Queren der Bundesstraße führt der K-Weg, einen alten Handelsweg kreuzend (Relikte, Schutzhütte), längs der Lifftequelle (Nebenfluss der Sieg) und unterhalb der Radarstation bis zum "Auf dem Stoss". Hier biegen Sie scharf links ab und gelangen zum "Parkplatz Wigrow" (Landwehr). Nun wandern Sie längs des Naturschutzgebietes "Dollenbruch" bergan bis zur Vorspanneiche (Naturdenkmal, Parkplatz) = ca. 14 km. Nach dem Queren der Straße, geht es weiter Richtung Brachthausen (nach ca. 2 km liegt linker Hand, 300 m abseits der Wanderstrecke, das Gasthaus "Zum Hasenbahnhof") und über die Albaumer Höhe (570 m ü. NN). Nach ca. 500 m stoßen Sie auf die Nebenstraße Hilchenbach-Heinsberg, dieser folgen Sie zunächst ein kurzes Stück in nördlicher Richtung (nach Heinsberg) bis der K-Weg wieder rechter Hand auf einen Waldweg abzweigt = ca. 5 km. An der Schutzhütte unterhalb von "Drei Buchen" verlassen Sie den K-Weg für diese Etappe und biegen nach links auf den mit  gekennzeichneten Wanderweg, der Sie nach Heinsberg, dem heutigen Etappenziel, führt (Einkehr- und Übernachtungsmöglichkeiten).

**Etappe Heinsberg - Rüspe - Rhein-Weser-Turm (ca. 15 km)**

Von Heinsberg wandern Sie über den Wanderweg  bis zur Schutzhütte auf der Höhe und folgen dem K-Weg nach links gen Osten über "Drei Buchen" bis zur "Oberndorfer Höhe" (Parkplatz) = ca. 6 km. Nun wandern Sie weiter bis zum "Dreiherrnstein" (ca. 670 m ü. NN, Schutzhütte), einem ehemaligen Dreiländereck. Am Dreiherrnstein kreuzt der K-Weg den Premiumwanderweg "Rothaarsteig".

Vom Dreiherrnstein geht es abwärts bzw. eben weiter bis ins Rösper-Tal. Kurz hinter der Röspe-Brücke biegen Sie links ab (Achtung! Weg ist schwer zu erkennen: Böschung hinauf über Wiese!) bis der K-Weg wieder auf den Wirtschaftsweg nach Rüspe stößt. Durch die kleine Ortschaft Rüspe geht es wieder ansteigend zum Rhein-Weser-Turm, einem Aussichtsturm mit Hotel und Restaurant. Der Rhein-Weser-Turm ist das Wahrzeichen der Gemeinde Kirchhundem (Parkplatz, Einkehr- und Übernachtungsmöglichkeit).

**Etappe Rhein-Weser-Turm - Altenhundem (ca. 16 km)**

Vom Rhein-Weser-Turm aus queren Sie die Landstraße (am Mobilfunkmast) und folgen dem Wanderzeichen K in nördlicher Richtung bis zum "Bömenkamp" (Schutzhütte). Auf diesem Teilabschnitt wandern Sie nicht nur auf dem K-Weg sondern auch auf dem "Rothaarsteig". Vom Bömenkamp geht es weiter über "Brie" und dem Kahleberg bis zum "Potsdamer Platz". Vor dem Erreichen des Potsdamer Platzes lohnt sich ein Abstecher zum bewirtschafteten Alpenhaus (auch Übernachtungsmöglichkeit). Der K-Weg führt dann weiter über "Hölzernes Kreuz" bis zum Parkplatz "Steinernes Kreuz" (ca. 490 m ü. NN, Schutzhütte) = ca. 12 km. Nach dem Queren der Straße folgen Sie dem K-Weg weiter über den Kirchberg bis es nach ca. 1 km rechts abwärts nach Lennestadt-Altenhundem geht. Am Ende der Wohnstraße "Neuer Waldweg" erreichen Sie über Zur Töte, Piepersweg und Pfarrgasse die Tourist-Information am Bahnhof Lennestadt-Altenhundem.

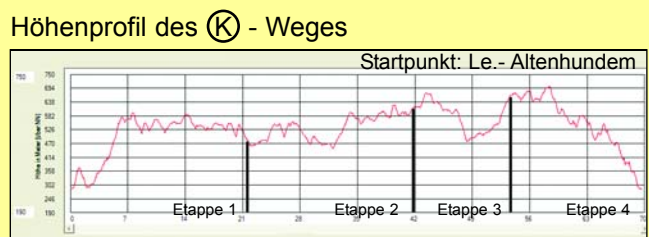


**Legende**

-  Parkplatz
-  Bahnhof
-  Rothaarsteig
-  Zuweg zum Rothaarsteig
-  Bahnlinien
-  Bund- u. Landesstraßen
-  Verbindungsstraßen
-  Stadt / Ortschaft

**Etappen des K-Weges**

-  Altenhundem - Rahrbach = 22 km
-  Rahrbach - Heinsberg = 19 km
-  Heinsberg - Rüspe - Rhein-Weser-Turm = 15 km
-  Rhein-Weser-Turm - Altenhundem = 16 km



**Sehenswürdigkeiten:**

- 1 - Stickereimuseum Oberhundem
- 2 - Handweberei Oberhundem
- 3 - Heimatkundliche Sammlung Silberg
- 4 - Wallfahrtskirche Kohlhagen
- 5 - Pfarrkirche Rahrbach (historische Orgel)
- 6 - Albaumer/Brachthausener/Stelborner Klippen (imposante Klippenformationen)
- 7 - Wacholderheide Heinsberg
- 8 - Rhein-Weser-Turm
- Panorama-Park Sauerland mit Wildgehege
- Schwarzbachtal mit Rothaarsteig-Erlebnisstation "Limnologischer Pfad"
- 9 - Rothaarsteig-Erlebnisstation:
  - "Schule des Waldes" - Rhein-Weser-Turm
  - "Aquädukt" - Heinsberg



**Die Jahreszeiten erleben ...**  
 Alle Jahreszeiten haben ihren ganz besonderen Reiz. Eine Wanderung bei Tagesanbruch im Frühjahr, ein warmer Sommertag in der Natur, der Herbst mit seiner Farbenvielfalt und der Zauber einer verschneiten Winterlandschaft sind ein Fest für alle Sinne. Freuen Sie sich auf schöne und erholsame Wanderungen in Ihrer Urlaubsregion Lennestadt & Kirchhundem - zu allen Jahreszeiten ein echtes Erlebnis.

**Ihre Gastgeber ...**  
 Das Sie sich während Ihrer Reise rundherum wohlfühlen, das ist der Anspruch der Gastbetriebe in Lennestadt & Kirchhundem. Wollten Sie schon immer mal in einer Burg übernachten oder sich in einer Familienferienstätte verwöhnen lassen? Ein vielfältiges Angebot unterschiedlichster Beherbergungsbetriebe steht Ihnen zur Auswahl: Von der urigen Rucksackherberge, über wander- und familienfreundliche

Pensionen und Gasthöfe bis zu \*-Sterne-Hotels. Einen umfassenden Überblick finden Sie in unserem Urlaubsjournal mit Gastgeberverzeichnis oder im Internet unter: [www.lennestadt-kirchhundem.de](http://www.lennestadt-kirchhundem.de). Im Internet haben Sie zugleich die Möglichkeit, freie Betten nachzufragen und direkt online zu buchen. Gerne sind Ihnen aber auch die Mitarbeiterinnen und Mitarbeiter unserer Tourist-Information bei der Suche behilflich.